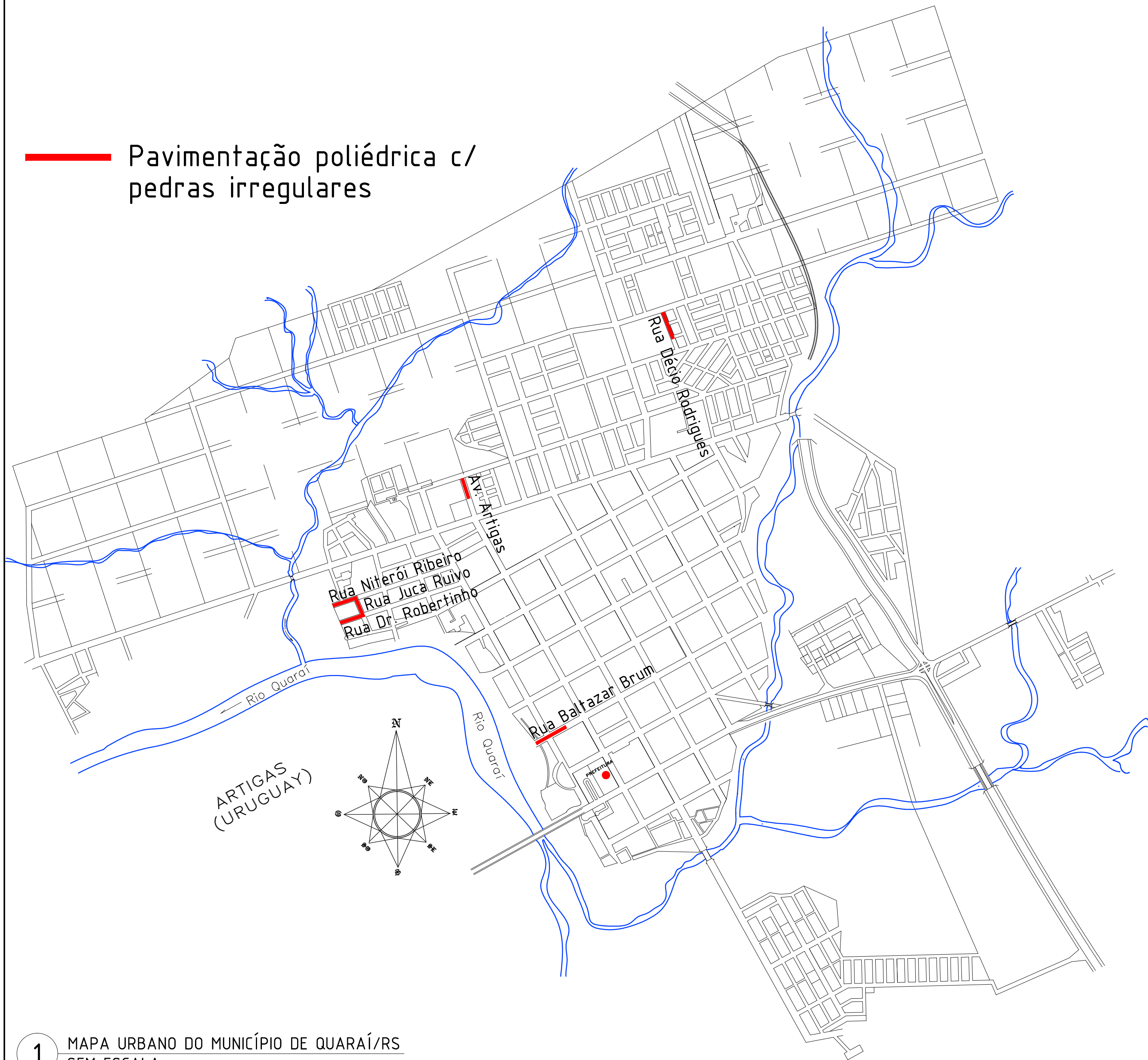
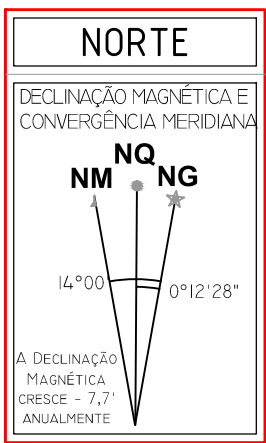
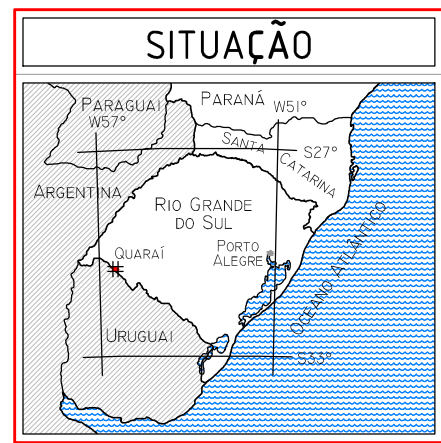


 Pavimentação poliédrica c/ pedras irregulares



1 MAPA URBANO DO MUNICÍPIO DE QUARAÍ/RS
SEM ESCALA



| Revisão | | |
|---------|-----------------------|----------|
| 00 | Elaboração do projeto | 13/03/20 |

Prefeitura Municipal de Quaraí

| | | |
|--|---------------------|-------------------|
| Obra/serviço: Pavimentação com pedras irregulares de diversas ruas do município de Quaraí | | |
| Local: Ruas Décio Rodrigues, Baltazar Brum, Niterói Ribeiro, Juca Ruivo, Dr. Robertinho e Av. Artigas | | |
| Prancha: Mapa urbano de Quaraí e Planta de situação do empreendimento | | |
| Área total pavimentada: 4.539,36 m ² | Escala: Indicada | Unidade: metro |
| Data: Março/2020 | | Nº: 01-03 |



Mário Raul da Rosa Corrêa
Prefeito Municipal

Karen Paola Soares Jorgens
Eng. Civil - CREA/RS 236.031

Av. Artigas, 310 / Centro / Quaraí/RS / CEP 97560-000
(55) 3423.1301 / www.quaraí.rs.gov.br